

OBEC
KRAMOLÍN
KRAJ PLZEŇSKÝ
OKRES PLZEŇ-JIH







II.
**ODŮVODNĚNÍ
ÚZEMNÍHO PLÁNU KRAMOLÍN**

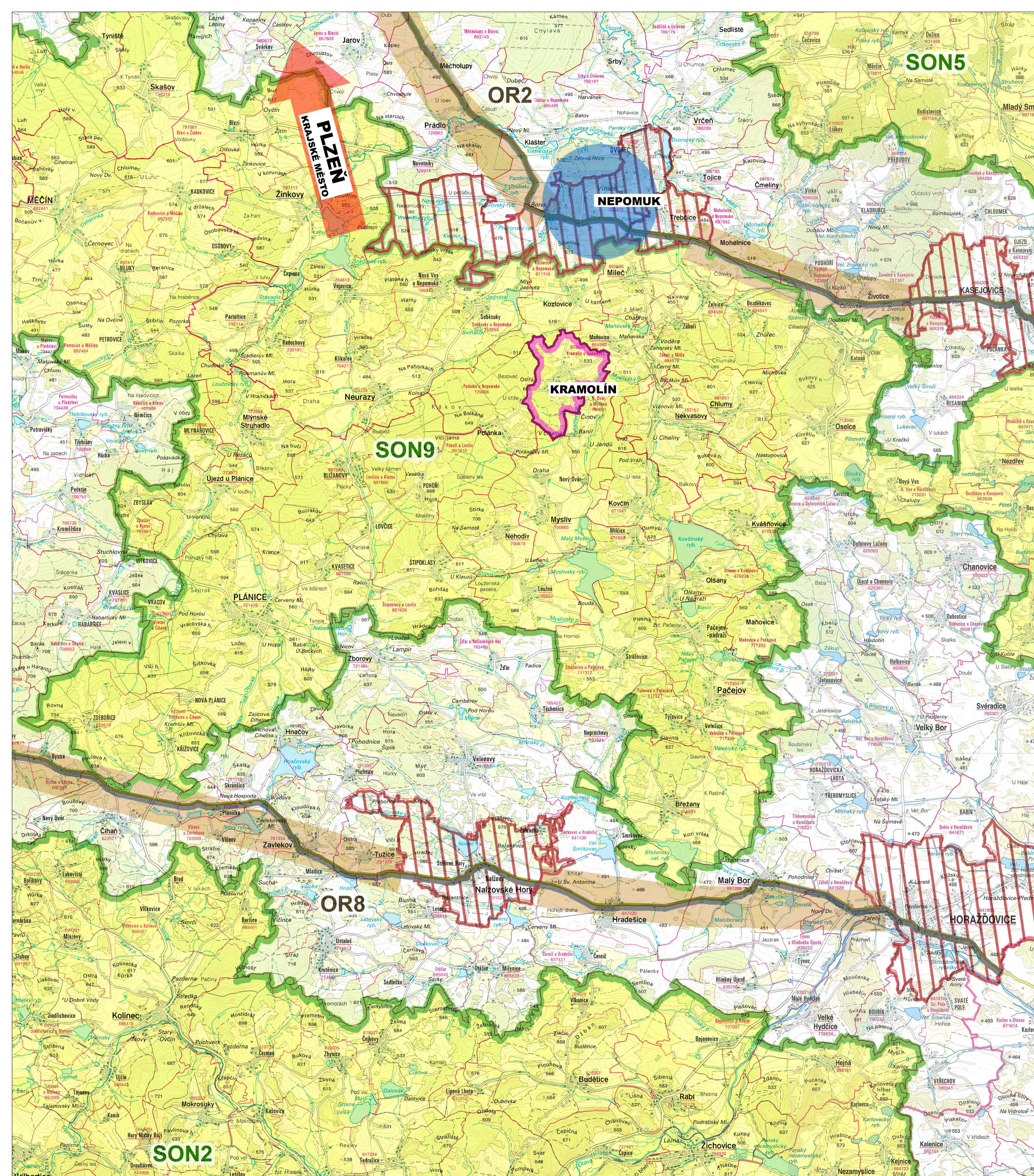
(B) GRAFICKÁ ČÁST



**ŠIRŠÍ VZTAHY
1 : 50 000**

LEGENDA:

-  OBEC KRAMOLÍN (ŘEŠENÁ OBEC)
-  MĚSTO NEPOMUK (OBEC S ROZŠÍŘENOU PŮSOBNOSTÍ, OBEC S PŮVĚŘENÝM OBECNÍM ÚŘADEM)
-  MĚSTO PLZEŇ (KRAJSKÉ MĚSTO - SÍDLU KL PŮZEŇSKÉHO KRAJE)
-  SPECIFICKÁ OBLAST NADMÍSTNÍHO VÝZNAMU SON9 PLÁNICKO-NEPOMUCKO
-  ROZVOJOVÁ OSA NADMÍSTNÍHO VÝZNAMU OR2 PLZEŇ-NEPOMUK-HRANICE KRAJE
-  ROZVOJOVÉ ÚZEMÍ VYMEZENÉ V RÁMCI ROZVOJOVÉ OSY



TENTO PROJEKT BYL SPOLUFINANCOVÁN Z PROGRAMU STABILIZACE A OBNOVY VENKOVA PLZEŇSKÉHO KRAJE 2015

OBJEDNATEL: OBEC KRAMOLÍN, KRAMOLÍN č.57, 335 01 NEPOMUK
PŘÍZOVATEL: MěU NEPOMUK, OVZP, NÁM. AUGUSTINA NĚMEJCE č.63, 335 01 NEPOMUK
ZHOTOVITEL: ARCHITEKTONICKE STUDIO, Ing. arch. Jaroslava LEXOVA
KLATOVSKÁ TR. č.16, 301 00 PLZEŇ
PROJEKTANT: Ing. arch. Jaroslava LEXOVA
DIGITALIZACE ÚPD: PROJEKČNÍ KANCELÁŘ, Ing. Tomáš KRÍVANEC
JIRÁSKOVO NÁMĚSTÍ 678/33, 326 00 PLZEŇ
DATUM: 08/2016